

DEPARTEMENT DE LA MARNE
Commune de Cuchery
Plan Local d'Urbanisme

Document graphique n°5.2A
Plan des servitudes d'utilité publique

Echelle : 1 / 10 000e

"Vu pour être annexé à l'arrêté du

Cachet de la Mairie et
 Signature du Maire :

décidant de la mise à enquête du
 Plan Local d'Urbanisme"

 **préfecture de la Marne**
 Service Urbanisme,
 Habitat, Planification
 Cellule Urbanisme Planification
 28 boulevard Lundy
 51100 Reims







 **GEOGRAM sarl**
 16 rue Rayet Liénart - 51420 WITRY-LES-REIMS
 Tél. : 03.26.50.36.86 - Fax : 03.26.50.36.80
 bureau.etudes@geogram.fr

LEGENDE

AVERTISSEMENT

Certaines servitudes ne sont pas reportées sur la carte faute de réponses
 des gestionnaires de la ou des servitude(s).
 La présente carte n'a qu'une valeur informative.

REPRODUCTION INTERDITE
 Source: ©IGN-SCAN25®

-  **AC1** Monuments historiques - Servitudes de protection des monuments historiques - monuments classés ou inscrits
-  **AS1** Conservations des eaux - Servitudes résultant de l'instauration de périmètre de protection des eaux
-  **EL7** Circulation routière - Servitudes d'alignement (non matérialisé sur le plan - cf se reporter à la liste des servitudes)
-  **I4 ERDF** Electricité - Servitudes relatives à l'établissement ces canalisations électriques - lignes aériennes - lignes souterraines
-  **PM1** Environnement - Servitudes résultant des Plan de Prévention des Risques Naturels prévisibles - PPRN Pour plus de détail, voir règlement et plan de zonage réglementaire
-  **PT 3** Télécommunications - Servitudes relatives aux réseaux de télécommunications
- T7** Relations aériennes - Servitudes aéronautiques "Servitudes à l'extérieur des zones de dégagement correspondant des installations particulières" (arrêté ministériel du 25 juillet 1990 applicable sur tout le territoire national)

